








12345 25	Deze kaart is noordgericht Perceelnummer Huisnummer	Schaal 1: 500		
	Vastgestelde kadastrale grens	Kadastrale gemeente	Loosdrecht	
	Voorlopige kadastrale grens	Sectie	E	
	Administratieve kadastrale grens	Perceel	1808	
	Bebouwing			

Voor een eensluitend uittreksel, geleverd op 13 april 2021
De bewaarder van het kadaster en de openbare registers

Aan dit uittreksel kunnen geen betrouwbare maten worden ontleend.
De Dienst voor het kadaster en de openbare registers behoudt zich de intellectuele eigendomsrechten voor, waaronder het auteursrecht en het databankenrecht.