







12345 25	Deze kaart is noordgericht Perceelnummer Huisnummer	Schaal 1: 500		
    	Vastgestelde kadastrale grens Voorlopige kadastrale grens Administratieve kadastrale grens Bebouwing	Kadastrale gemeente Sectie Perceel	Loosdrecht E 1669	

Voor een eensluitend uittreksel, geleverd op 27 februari 2024
De bewaarder van het kadaster en de openbare registers

Aan dit uittreksel kunnen geen betrouwbare maten worden ontleend.
De Dienst voor het kadaster en de openbare registers behoudt zich de intellectuele eigendomsrechten voor, waaronder het auteursrecht en het databankenrecht.