

Percelen water op de Loosdrechtse Derde Plas

Omschrijving

Schinkeldijk, 1231 Loosdrecht

Altijd al uw eigen onbewoonde eiland willen hebben? Dat kan nu!

Op de Loosdrechtse Derde Plas bieden wij 3 percelen water te koop aan van in totaal 43.600 m². In één van de percelen ligt een klein eiland van circa 100 m² aan bosschage.

De bestemming van dit eiland is enkel water.

Het is alleen mogelijk toegestaan om een beschoeiing te plaatsen. Het aanleggen van een woonschip of het bouwen van een berging/woning is NIET toegestaan.


Kadastraal bekend:

Gemeente Loosdrecht, sectie E, nummer 1427, groot 32.430 m².

Gemeente Loosdrecht, sectie E, nummer 1429, groot 140 m².

Gemeente Loosdrecht, sectie E, nummer 1509, groot 11.030 m².

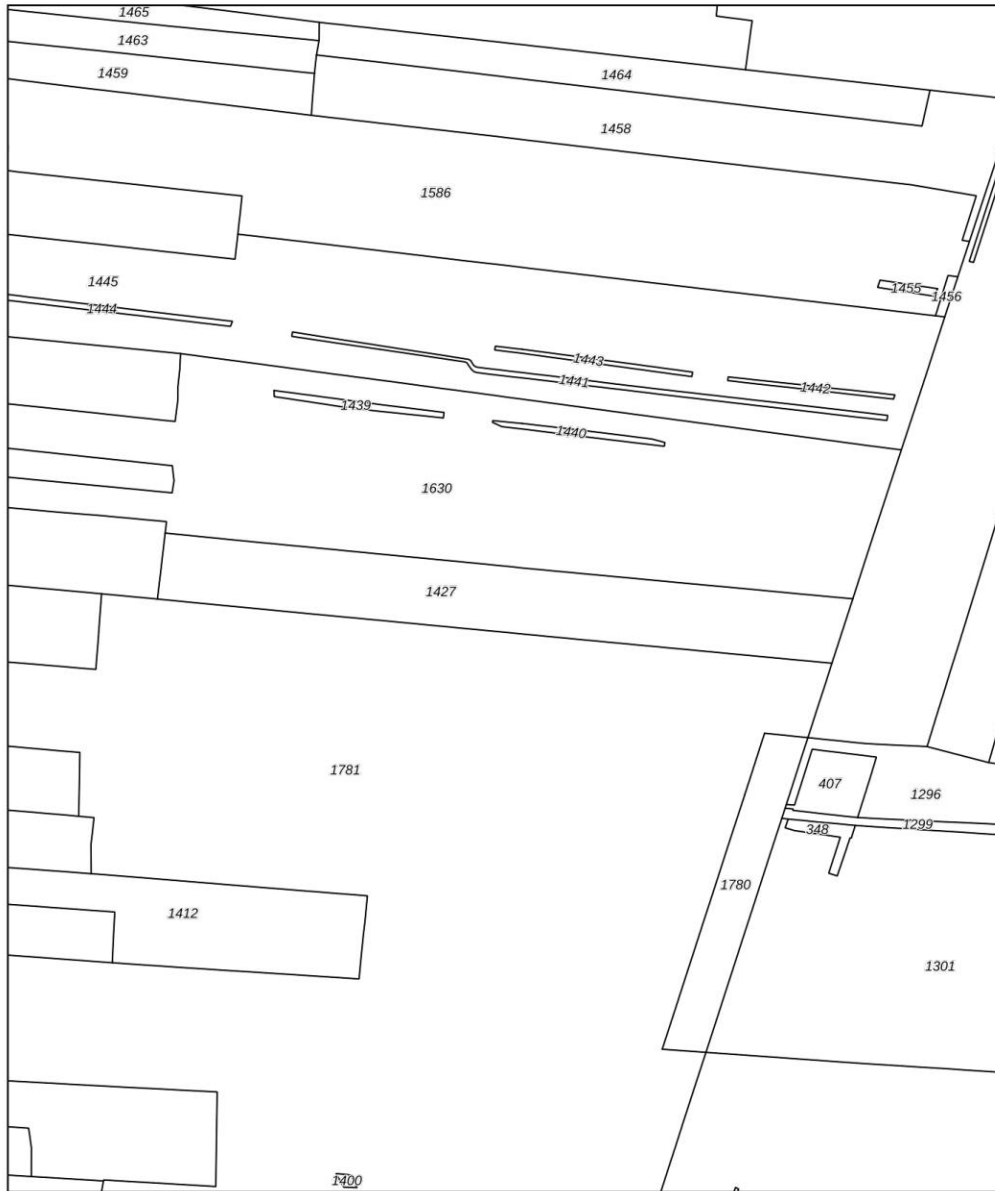





Kadaster

Kadastrale kaart

Uw referentie: Water van den Berg

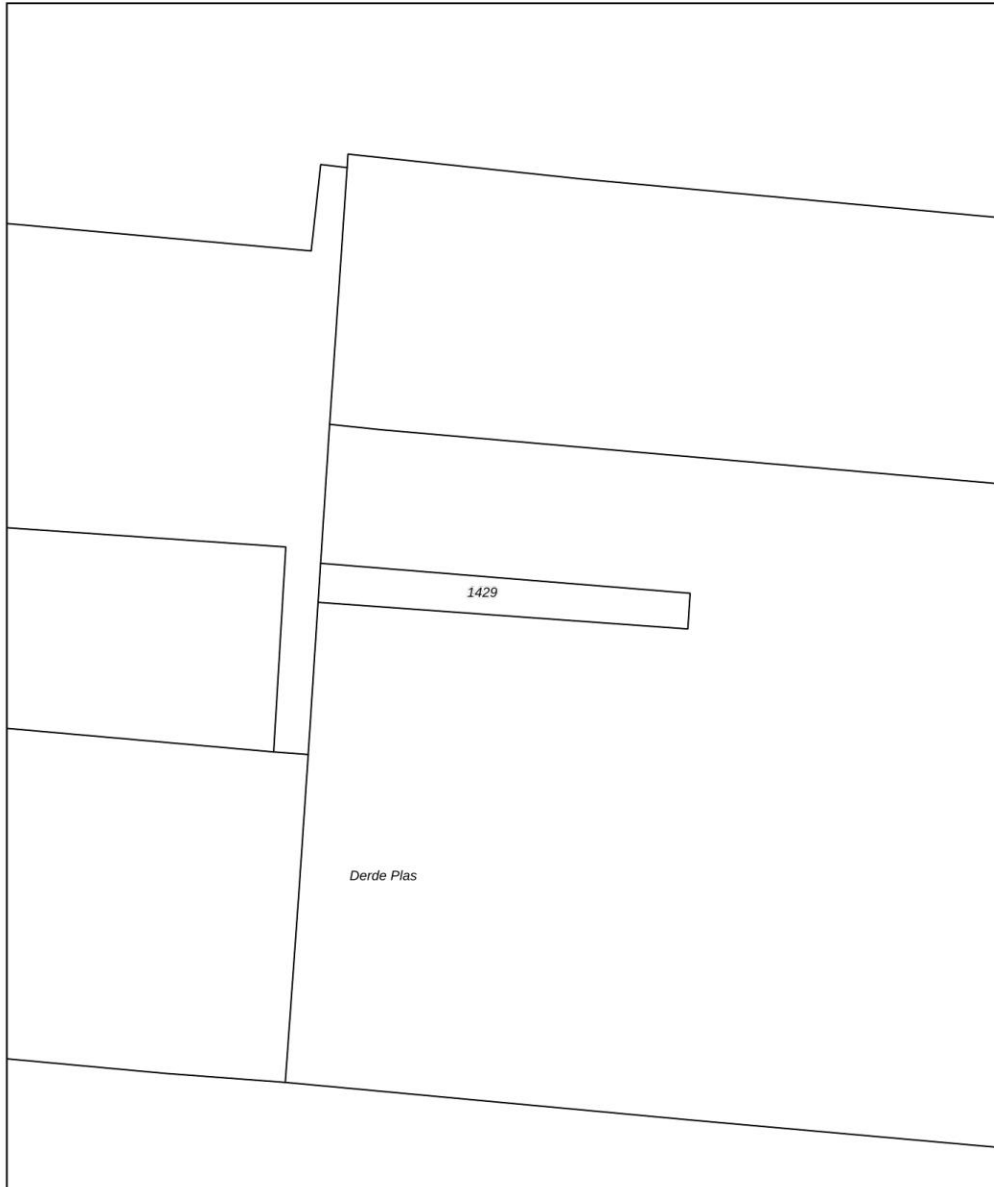


<p>12345 25</p> <p>Deze kaart is noordgericht</p> <p>Perceelnummer</p> <p>Huisnummer</p> <p>Vastgestelde kadastrale grens</p> <p>Voorlopige kadastrale grens</p> <p>Administratieve kadastrale grens</p> <p>Bebouwing</p> <p>Voor een eensluitend uittreksel, geleverd op 18 april 2023 De bewaarder van het kadaster en de openbare registers</p>	<p>Schaal 1: 4300</p> <p>Kadastrale gemeente Loosdrecht</p> <p>Sectie E</p> <p>Perceel 1427</p> <p>Aan dit uittreksel kunnen geen betrouwbare maten worden ontleend. De Dienst voor het kadaster en de openbare registers behoudt zich de intellectuele eigendomsrechten voor, waaronder het auteursrecht en het databankenrecht.</p>	
--	---	--


Kadaster

Kadastrale kaart

Uw referentie: Water van den Berg



0 5 10 15 20 25m

<p>12345 25</p> <p>Deze kaart is noordgericht Perceelnummer</p> <p>Huisnummer</p> <p>Vastgestelde kadastrale grens</p> <p>Voorlopige kadastrale grens</p> <p>Administratieve kadastrale grens</p> <p>Bebouwing</p> <p><small>Voor een eensluitend uittreksel, geleverd op 18 april 2023 De bewaarder van het kadaster en de openbare registers</small></p>	<p>Schaal 1: 500</p> <p>Kadastrale gemeente Loosdrecht</p> <p>Sectie E</p> <p>Perceel 1429</p> <p><small>Aan dit uittreksel kunnen geen betrouwbare maten worden ontleend. De Dienst voor het kadaster en de openbare registers behoudt zich de intellectuele eigendomsrechten voor, waaronder het auteursrecht en het databankrecht.</small></p>	
---	---	--

Kadaster

Kadastrale kaart

Uw referentie: Water van den Berg



12345 Perceelnummer	Deze kaart is noordgericht	Schaal 1: 2000	
25 Huisnummer		Kadastrale gemeente Loosdrecht	
— Vastgestelde kadastrale grens		Sectie E	
— Voorlopige kadastrale grens		Perceel 1509	
— Administratieve kadastrale grens			
— Bebouwing			
<small>Voor een eensluidend uittreksel, geleverd op 18 april 2023 De bewaarder van het kadaster en de openbare registers</small>		<small>Aan dit uittreksel kunnen geen betrouwbare maten worden ontleend. De Dienst voor het kadaster en de openbare registers behoudt zich de intellectuele eigendomsrechten voor, waaronder het auteursrecht en het databankenrecht.</small>	



Veerman Makelaars O.G. Loosdrecht B.V.
Nootweg 37
1231 CP, LOOSDRECHT
Tel: 035-5825333
E-mail: info@veermanmakelaars.nl
www.veermanmakelaars.nl